SEZIONE N. : 1

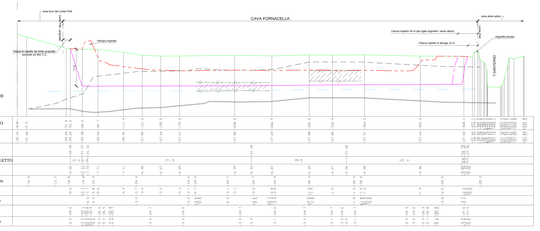

SEZIONE N. : 2

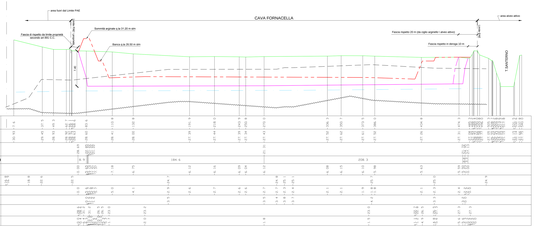

SEZIONE N. : 3

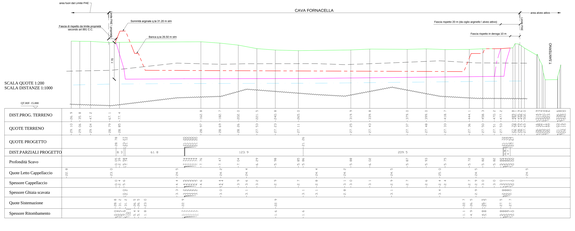

SEZIONE N. : 4

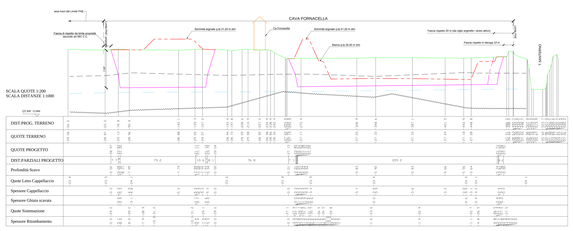

SEZIONE N. : 5

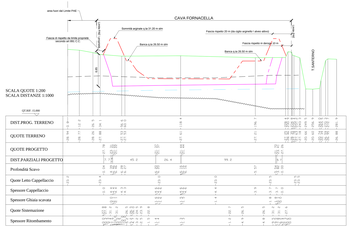

SEZIONE N. : 6

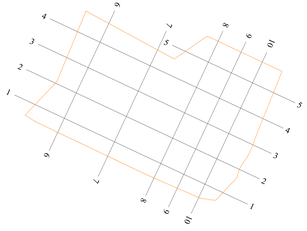

LEGENDA

- Profilo p.c. attuale
- Lato del cappellaccio
- Lato della ghiaia (ghiaia sabbiosa)
- Lente lente di argilla limosa
- Profilo piano sistemazione finale
- Profilo di scavo in assenza di deroghe
- Profilo di scavo con deroghe
- Falda
- Lente di argilla limosa

N.B.: Secondo quanto indicato dall' art. 892 del C.C. la fascia di rispetto del ciglio di scavo sui lati confinanti con proprietà diverse da CTL è pari alla profondità di scavo non essendo ad oggi previsti diversi accordi tra le parti.
Per ampiezza di rottura sono state portate le profondità di scavo al ciglio di scavo dove la distanza di rispetto più stringente viene determinata secondo il suddetto art. 892.

N.B.2: Le sezioni in difformità a quanto richiesto nelle NTA del PIAE, sono rappresentate in scala 1:200 sull'asse delle X ed in scala 1:200 sull'asse delle Y. Si ritiene che la rappresentazione in scala naturale x-y non solo non consentirebbe maggiore chiarezza, ma anzi renderebbe poco leggibili le sezioni progettuali nel loro insieme. Infatti una scala 1:200 in x y implicherebbe una rappresentazione su carta con angolo sezioni di circa 200-250 cm lunghezza e alti 4-5 cm di altezza.

COMUNE DI IMOLA

Città metropolitana di Bologna

Cava Fornacella

PIANO DI COLTIVAZIONE E SISTEMAZIONE AMBIENTALE

(art. 11 L.R. 17/91 - ghiaia e sabbia alluvionale)

Polo estrattivo Fornacella - comparto unico

sottoposto ai seguenti endoprocedimenti autorizzativi:

- ***Procedimento di verifica di assoggettabilità a VIA (screening)***
  (Art. 5, comma 1 della L.R. 9/2018 s.m.i.)
- ***Richiesta di autorizzazione paesaggistica***
  (art. 146 D.Lgs. 22/01/2004 n. 42 e s.m.i.)

PROPRIETA': Cooperativa Trasporti Imola soc/ coop. coop.
Via Cal di Cozzo 1, 40026 IMOLA (BO)

ESECUENTE: Cooperativa Trasporti Imola soc/ coop. coop.
Via Cal di Cozzo 1, 40026 IMOLA (BO)

PROGETTISTA: Dott. ing. Riccardo Caggiano

Studio Tecnico Caggiano - Consulenze Topografiche - Geofisiche - Ambientali - Geologiche
Via Cà Rossa 40 - 40026 Imola (BO) - **C.Fis. 90 0 5440 378**
Tel. 0542 - 643 - 0 - 3 - 4 - 5 - 6 - 7 - 8 - 9 - Fax 0542 - 643 - 0 - 3 - 4 - 5 - 6 - 7 - 8 - 9
Dott. Ing. Riccardo Caggiano - tel. 0542/643 - 0 - 3 - 4 - 5 - 6 - 7 - 8 - 9 - e-mail: **r.caggiano@tiscali.it**

Gruppo di lavoro:
dott. Geol. Enrico Caggiano
dott. Geol. Giovanni Ghetti - Dott. Geol. Piero Pungio (Attività Topografica)
Dott. Agr. Maria Teresa Bucci (Valutazione agro-forestale)

00	10/03/2022	Revisione post C.C.S. del 03/05/22	Dott. Ing. R. Caggiano	
01	09/05/2022	Emissione	Dott. Ing. R. Caggiano	
REVISIONE	DATA	DESCRIZIONE	DISEGNATO	VERIFICATO

Denominazione: **SEZIONI DI PROGETTO CON SISTEMAZIONE IDROMORFOLOGICA FINALE**
SEZ 06 L a S

Data: 09/05/2022 — Disegno n.: **FOR-TAV-06** — Revisione n.: 00

Scala: 1:200 / 1:1000

Note: