COMUNE DI IMOLA
(Città Metropolitana di Bologna)

PIANO URBANISTICO ATTUATIVO
AMBITO ASP_AN2.9: VIA LASIE

Progettisti:

Arch. Claudio Remondini
Ordine Architetti di Bologna n. 448

Arch. Francesco Remondini
Ordine Architetti di Bologna n. 1348

Coordinatore:

ZINIELIO

Via I Maggio N° 47 - IMOLA
TEL. 0542/24385

2.ELABORATI DI FATTO
1.a - Estratto strumenti urbanistici sovraordinati
1.b - Estratto strumenti di pianificazione comunale
1.c - Estratto catastale e visure
1.d - Planimetria rilievo dello stato di fatto
1.e - Sezioni e profili di rilievo dello stato di fatto
1.f - Documentazione fotografica

2.ELABORATI DI PROGETTO
2.a - Planimetria di progetto planiovolumetrica
2.b - Sezione e profili
2.c - Sezione stradale
2.d - Spaccato edilizio, destinazioni d'uso e affacci
2.e - progetto di massima dei servizi a rete
2.e_1 - progetto di massima rete fognaria
2.e_2 - progetto di massima reti acqua e gas
2.e_3 - progetto di massima rete Enel
2.e_4 - progetto di massima reti illuminazione pubblica
2.e_5 - progetto di massima rete telefonica
3.COMPUTO METRICO ESTIMATIVO (MTE)
4.RELAZIONE ILLUSTRATIVA
4.a SCHEMA DI CONVENZIONE URBANISTICA
5.COMPUTO METRICO ESTIMATIVO DELLE OPERE DI URBANIZZAZIONE
6.RELAZIONE INVARIANTI
7.RELAZIONE PAESAGGIO/VALSAT
8.RELAZIONE GEOLOGICA GEOTECNICA

P.U.A. Asp AN2.9 - Via Lasie

oggetto della tavola: progetto di massima rete fognaria

data: 28/04/2021

scala: 1:500

tav. n.: **2.e_1**

rev.	date	oggetto:	elaborato:	verificato:	approvato:
0	15/11/2019	prima emissione	M. Remondini	F. Remondini	-
1	28/04/2021	modifiche a seguito di integrazioni richieste da CMBO	M. Remondini	F. Remondini	-
2					-
3					-
4					-
5					-

Remondini architetti
via Fatini, 22/c - 40026 Imola (BO) - tel. 0542 44333

PHC -

prog. n° dis. - LT_RIA_ASP_AN2.9-REV07
profilo stampa n° -
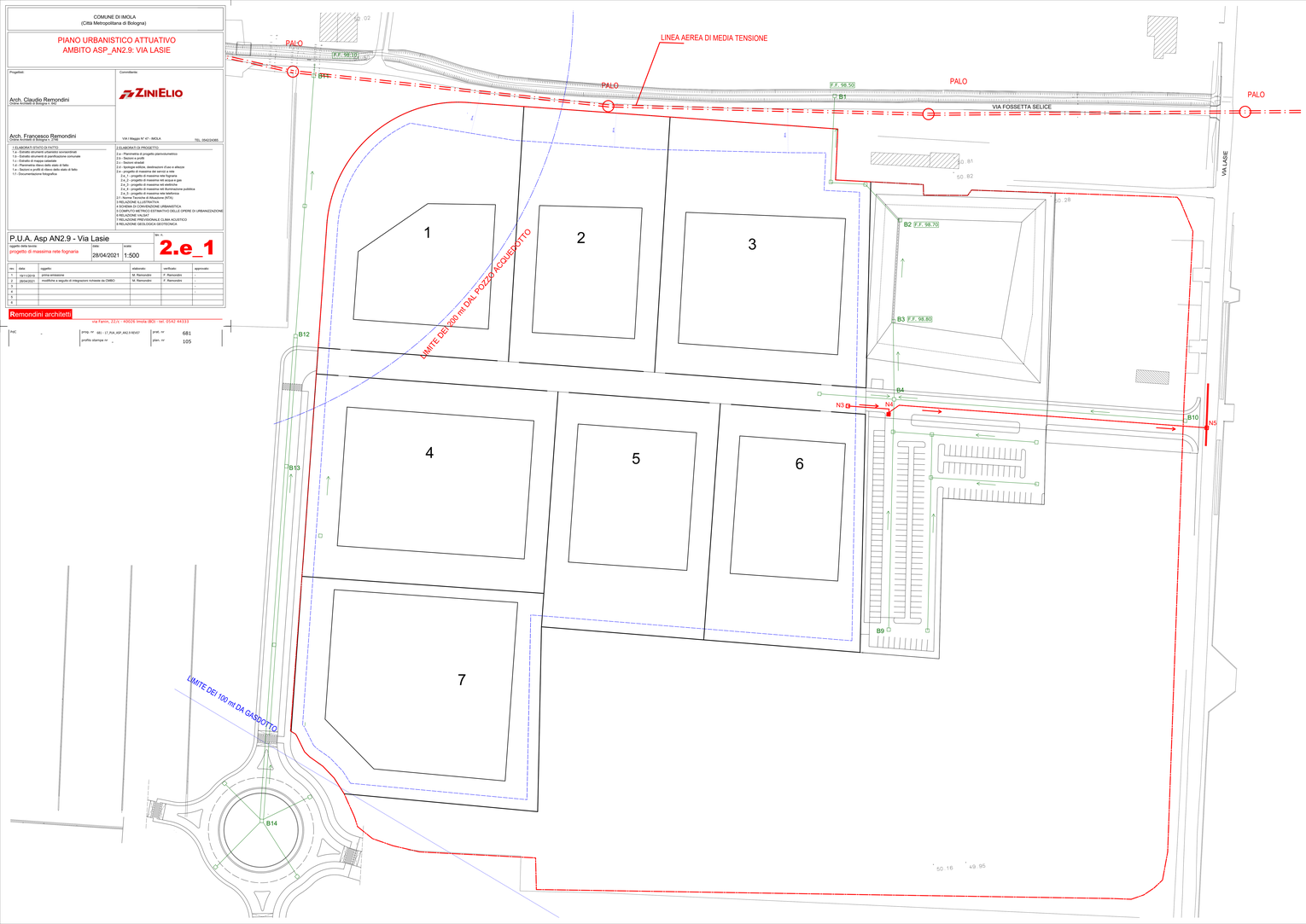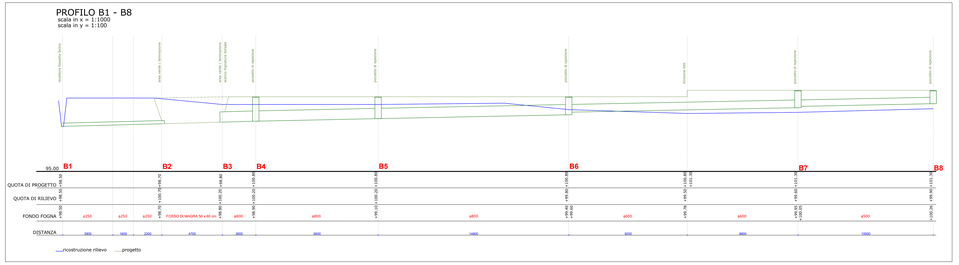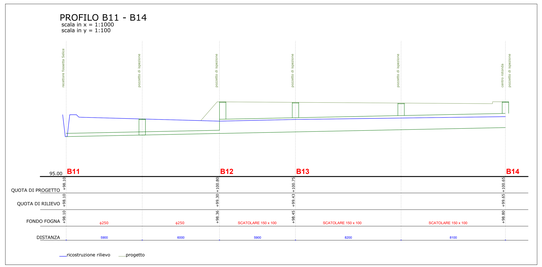
progr. n° 681
plan. n° 105