



COMUNE DI IMOLA – SCHEDA DI ANALISI ED INDICAZIONI OPERATIVE RELATIVE AGLI EDIFICI CHE PRESENTANO CARATTERISTICHE DI BENE CULTURALE O DI INTERESSE STORICO-TESTIMONIALE PRESENTI NEL TERRITORIO EXTRAURBANO (art. 40 L.R. n. 47/1978 e successive modificazioni e integrazioni)

scheda n.
357
scheda censim.
15/114

Indirizzo: Via Goccianello 26-27-28

Toponimo Pontificio: Gonza Di Sotto

Località:

Toponimo IGM (1892): C. Gonza Di Sotto

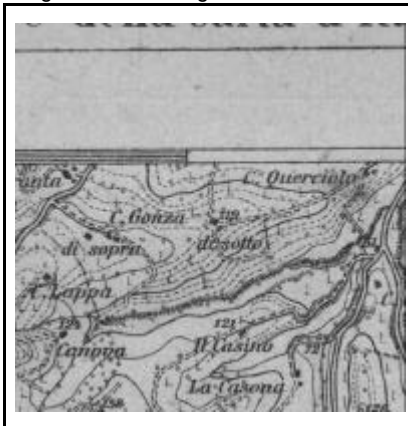
Estremi catastali – Foglio: 166 Mappale: 218-216-217-214-231

Toponimo C.T.R.: Gonze Di Sotto

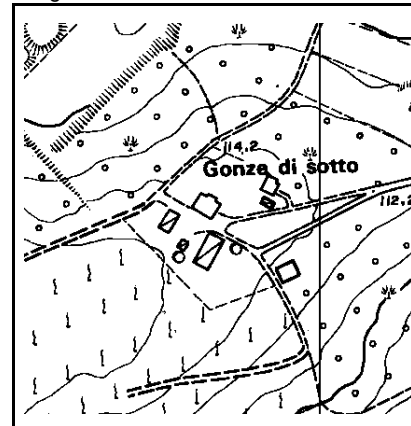
CATASTO PONTIFICO 1/2000
Foglio n. 548/3



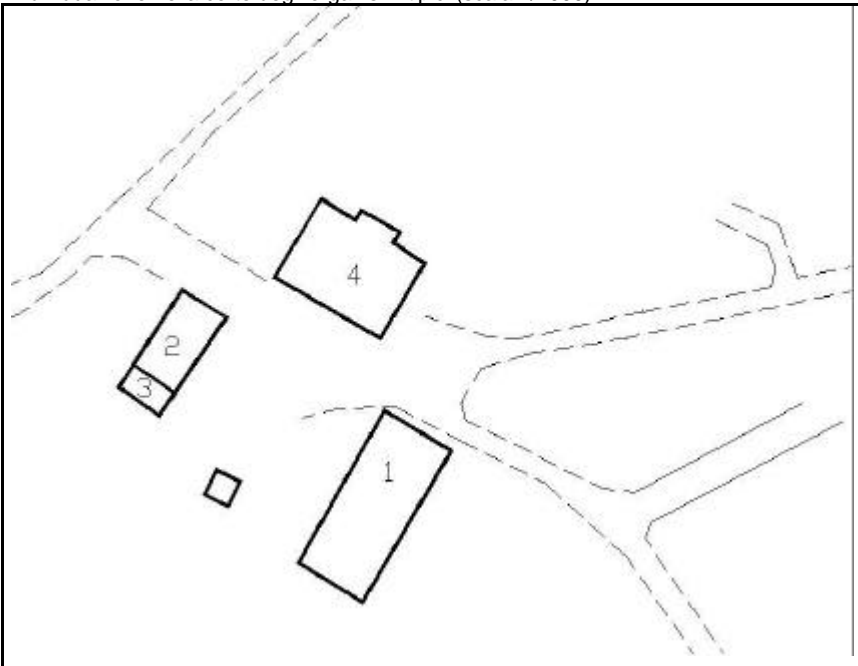
CATASTO IGM (1892) 1/25000
Foglio: Castel Bolognese



C.T.R. base 1/5000
Foglio n. 15



Individuazione nella corte degli organismi tipici (scala 1/1000)



INDIVIDUAZIONE DELL'ORGANISMO TIPICO:

- Organismo edilizio n. 1: Tipo CKR
- Organismo edilizio n. 2: Tipo NAR
- Organismo edilizio n. 3: Superfetazione
- Organismo edilizio n. 4: Tipo NIT