



COMUNE DI IMOLA – SCHEDA DI ANALISI ED INDICAZIONI OPERATIVE RELATIVE AGLI EDIFICI CHE PRESENTANO CARATTERISTICHE DI BENE CULTURALE O DI INTERESSE STORICO-TESTIMONIALE PRESENTI NEL TERRITORIO EXTRAURBANO (art. 40 L.R. n. 47/1978 e successive modificazioni e integrazioni)

scheda n.
339
scheda censim.
15/31

Indirizzo: Via Ascari 3

Toponimo Pontificio:

Località: Istituto Agrario Scarabelli

Toponimo IGM (1892):


Estremi catastali – Foglio: 166 Mappale: 119

Toponimo C.T.R.:

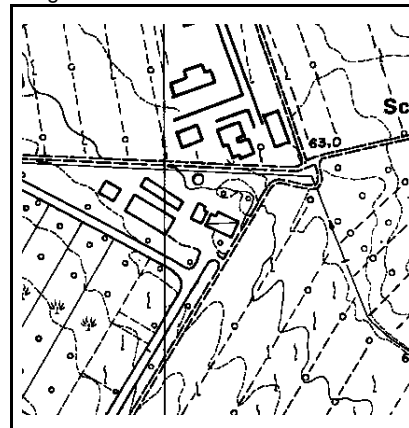
CATASTO PONTIFICO 1/2000
Foglio n.



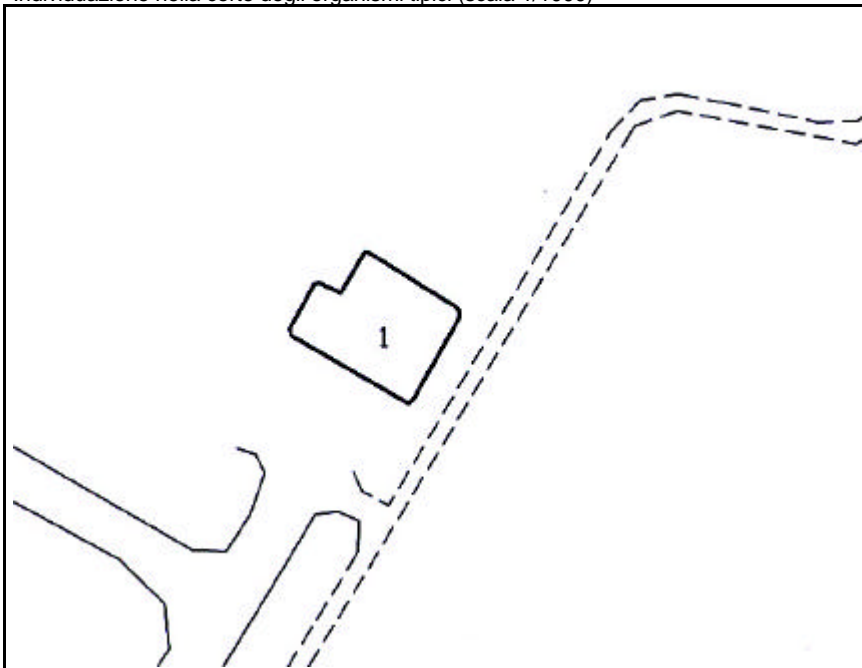
CATASTO IGM (1892) 1/25000
Foglio:



C.T.R. base 1/5000
Foglio n.15



Individuazione nella corte degli organismi tipici (scala 1/1000)



INDIVIDUAZIONE DELL'ORGANISMO TIPICO:
Organismo edilizio n. 1: Tipo Kr