



COMUNE DI IMOLA – SCHEDA DI ANALISI ED INDICAZIONI OPERATIVE RELATIVE AGLI EDIFICI CHE PRESENTANO CARATTERISTICHE DI BENE CULTURALE O DI INTERESSE STORICO-TESTIMONIALE PRESENTI NEL TERRITORIO EXTRAURBANO (art. 40 L.R. n. 47/1978 e successive modificazioni e integrazioni)

scheda n.
134
scheda censim.
8/30

Indirizzo: Via Malcantone 7

Toponimo Pontificio: Malcantone

Località:

Toponimo IGM (1892): C. Malcantona

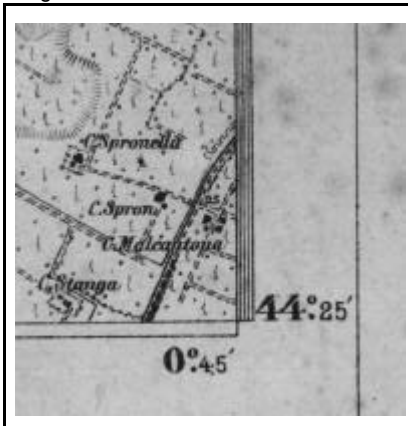
Estremi catastali – Foglio: 61 Mappale: 103-100-104-105-99

Toponimo C.T.R.::

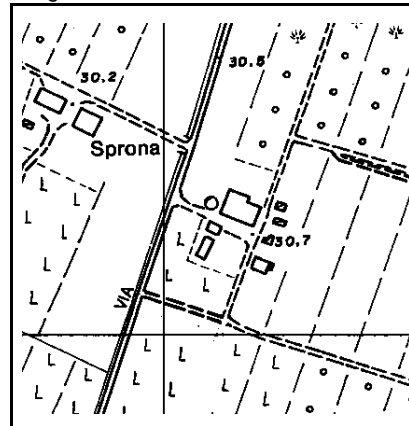
CATASTO PONTIFICO 1/2000
Foglio n. 549/25



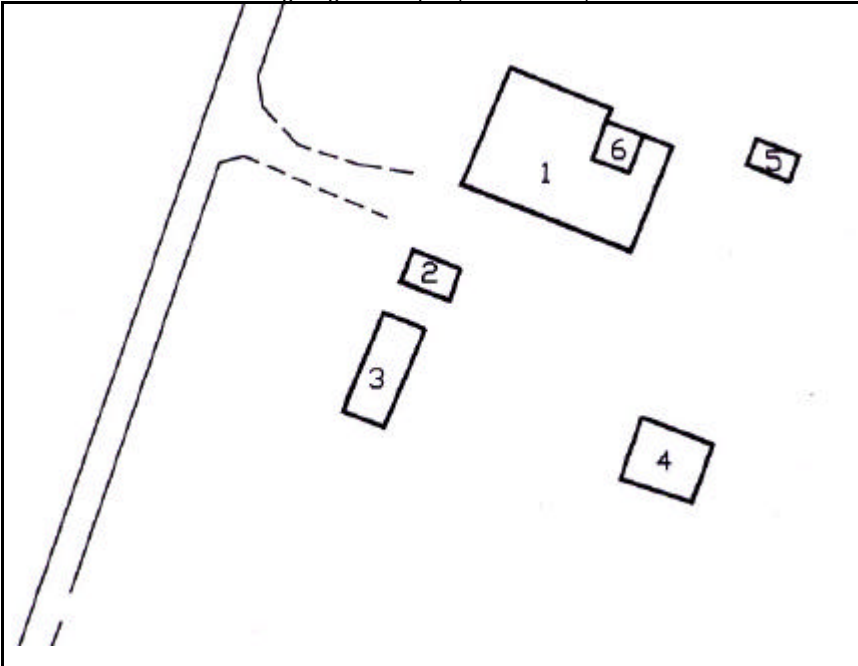
CATASTO IGM (1892) 1/25000
Foglio: Medicina



C.T.R. base 1/5000
Foglio n. 8



Individuazione nella corte degli organismi tipici (scala 1/1000)



INDIVIDUAZIONE DELL'ORGANISMO TIPICO:

Organismo edilizio n. 1: Tipo BKR

Organismo edilizio n. 3: Tipo NAR

Organismo edilizio n. 6: Tipo S